





- Légende**
-  Tracé de 1927 et défini par "Frontière Québec/Terre-Neuve-et-Labrador (cette frontière n'est pas définitive)"
 -  Limite de la réserve de biodiversité
 -  Lac et cours d'eau
 -  Limite de canton ou bassin

Superficie de la réserve de biodiversité: 533,07 km²

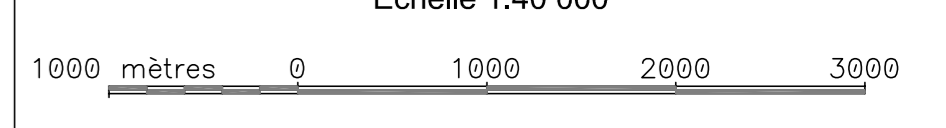
Sources: Base de données cartographique de la série CanVec à l'échelle 1:50 000 de Ressources naturelles Canada de l'année 2012.

Extrait des arpentages officialisés au Registre du domaine de l'État en date du 26 avril 2017

N.B.: Les mesures indiquées sur ce document sont en unités du système international (SI).

Système de coordonnées planes du Québec (SCOPO), NAD 83, MTM (fuseau 5, méridien central 64°30' Ouest).

Échelle 1:40 000




Note: La limite décrite dans cette description ne constitue qu'une limite pour des fins de gestion territoriale relatives à l'usage du mandat concerné et ne peut être invoquée à des fins de démarcation de la frontière.

La limite de la réserve de biodiversité a été élaborée par la Direction des aires protégées du Ministère du Développement durable, de l'Environnement et de la Lutte contre les changements climatiques du Québec.

Ce plan accompagne une description technique.

GÉOMATIQUE BLP
 arpenteurs-géomètres inc.
 Téléphone: (819)374-2431 (819)376-7557
 Télécopieur: (819)374-0791
 Courriel: geomatiqueblp@blp.com

Municipalité: LAC-JÉRÔME (TNO)
 Municipalité régionale de comté: MINGANIE
 Région administrative: CÔTE-NORD
 Circonscription foncière: SEPT-ÎLES

Trois-Rivières le 10 octobre 2017
 Signé numériquement par: 
 Minute: 16488
 Dossier a-g: 17-625
 Pierre Brodeur
 Arpenteur-géomètre
 (matricule: 1726)

RÉSERVE DE BIODIVERSITÉ DE KATNUKAMAT
 LIMITE

Dossier BAGQ : 536737
 Dossier MDELCC : 5148-06-09 [8]

Original déposé au Greffe de l'arpenteur général du Québec.





Seul l'arpenteur général du Québec est autorisé à délivrer des copies conformes de ce document.

Copie conforme de l'original, le _____

Pour l'arpenteur général du Québec





- Légende**
-  Tracé de 1927 et défini par "Frontière Québec-Terre-Neuve-et-Labrador (cette frontière n'est pas définitive)"
 -  Limite de la réserve de biodiversité
 -  Lac et cours d'eau
 -  Limite de canton ou bassin

Superficie de la réserve de biodiversité: 533,07 km²

Sources: Base de données cartographique de la série CanVec à l'échelle 1:50 000 de Ressources naturelles Canada de l'année 2012.

Extrait des arpentages officialisés au Registre du domaine de l'État en date du 26 avril 2017

N.B.: Les mesures indiquées sur ce document sont en unités du système international (SI).

Système de coordonnées planes du Québec (SCOPO), NAD 83, MTM (fuseau 5, méridien central 64°30' Ouest).

Échelle 1:40 000




Note: La limite décrite dans cette description ne constitue qu'une limite pour des fins de gestion territoriale relatives à l'usage du mandat concerné et ne peut être invoquée à des fins de démarcation de la frontière.

La limite de la réserve de biodiversité a été élaborée par la Direction des aires protégées du Ministère du Développement durable, de l'Environnement et de la Lutte contre les changements climatiques du Québec.

Ce plan accompagne une description technique.

GÉOMATIQUE BLP
 arpenteurs-géomètres inc.
 Téléphone: (819) 374-2431 (819) 378-7557
 Télécopieur: (819) 374-0791
 Courriel: geomatiqueblp@blp.qc.ca

Municipalité: LAC-JÉRÔME (TNO)
 Municipalité régionale de comté: MINGANIE
 Région administrative: CÔTE-NORD
 Circonscription foncière: SEPT-ÎLES

Trois-Rivières le 10 octobre 2017
 Signé numériquement par: 
 Minute: 16488
 Dossier a.g.: 17-525
 Pierre Brodeur
 Arpenteur-géomètre
 (matricule: 1726)

RÉSERVE DE BIODIVERSITÉ DE KATNUKAMAT LIMITE

Dossier BAGQ : 536737
Dossier MDELCC : 5148-06-09 [8]

Original déposé au Greffe de l'arpenteur général du Québec.

Seul l'arpenteur général du Québec est autorisé à délivrer des copies conformes de ce document.

Copie conforme de l'original, le _____

Pour l'arpenteur général du Québec

